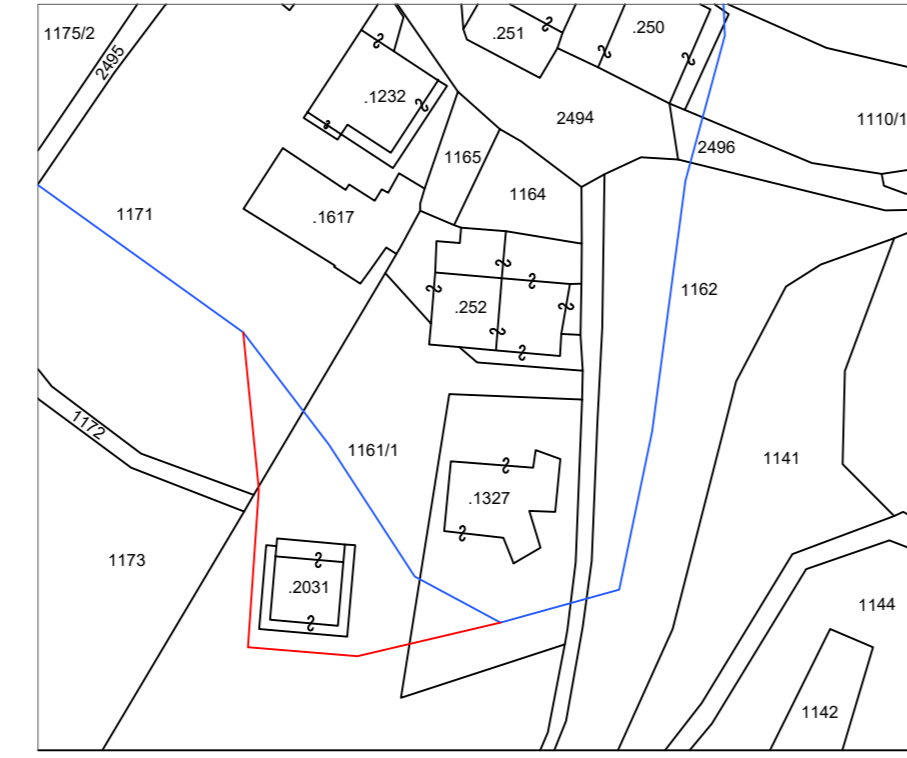


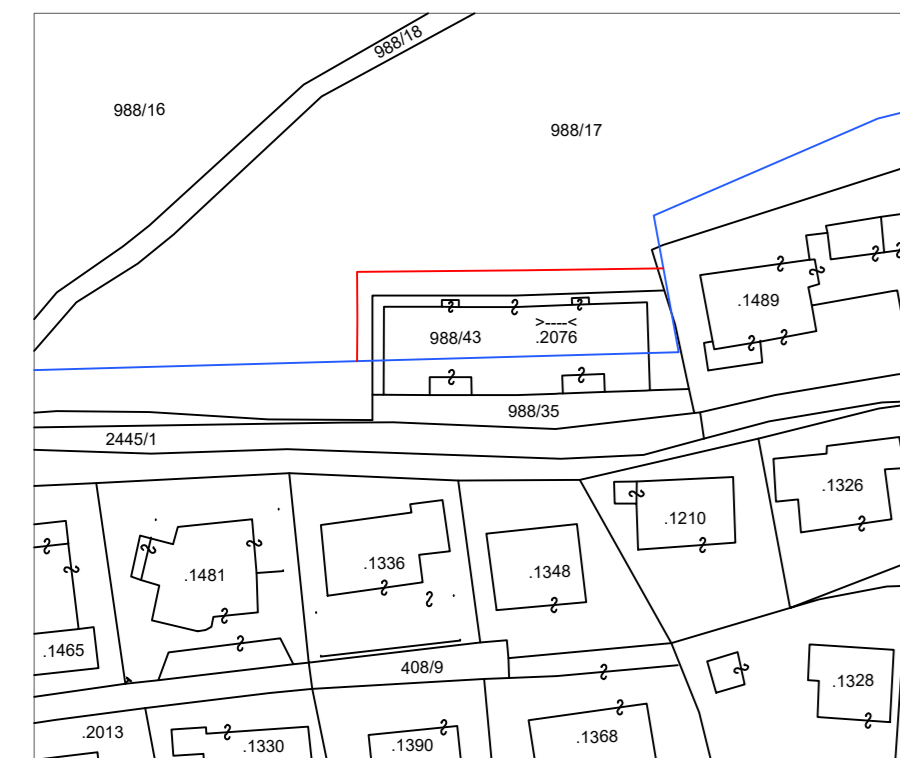
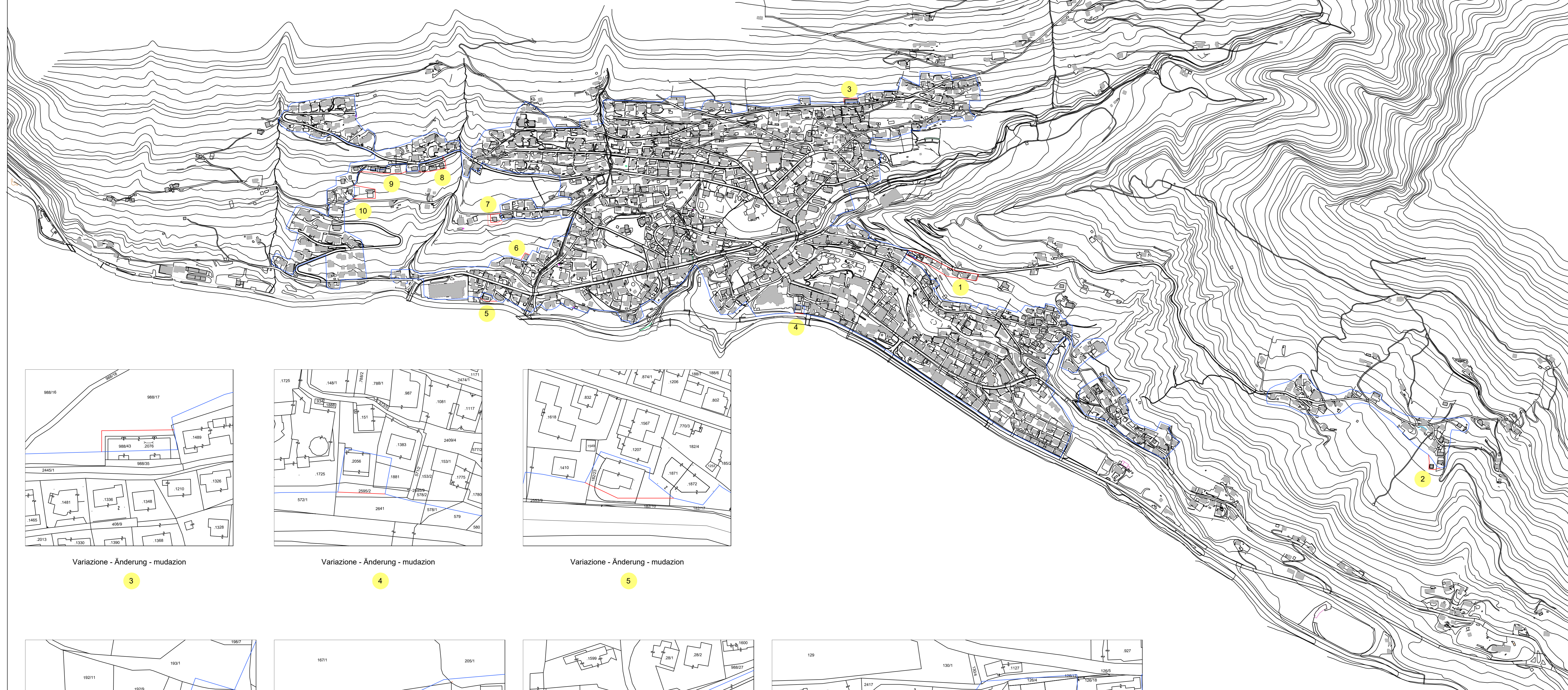
Variatione - Änderung - mudazion

1



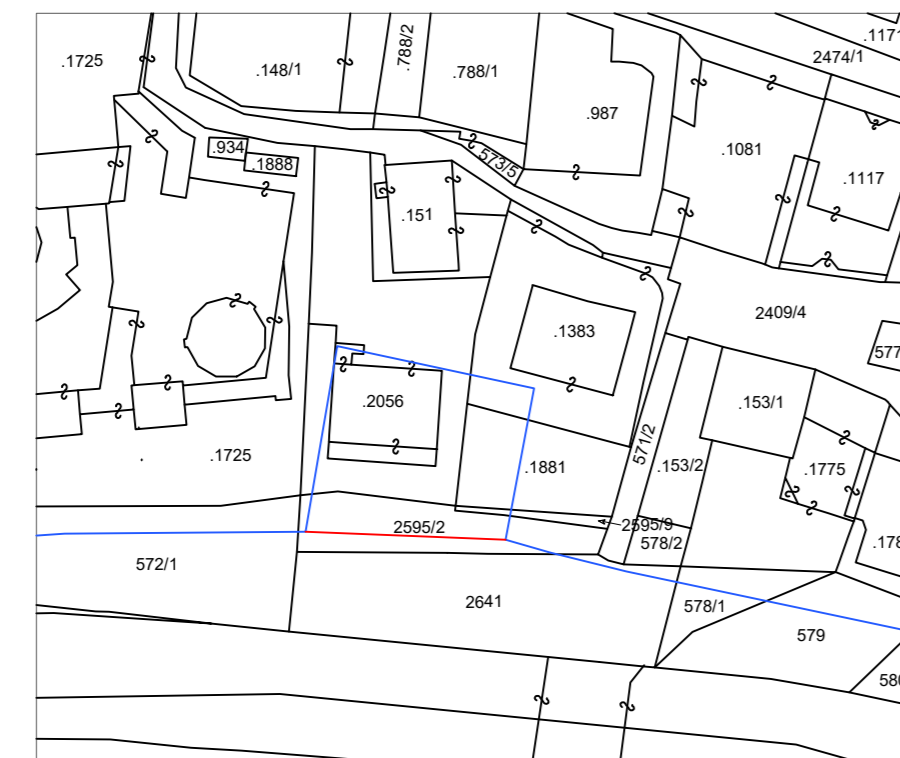
Variatione - Änderung - mudazion

2



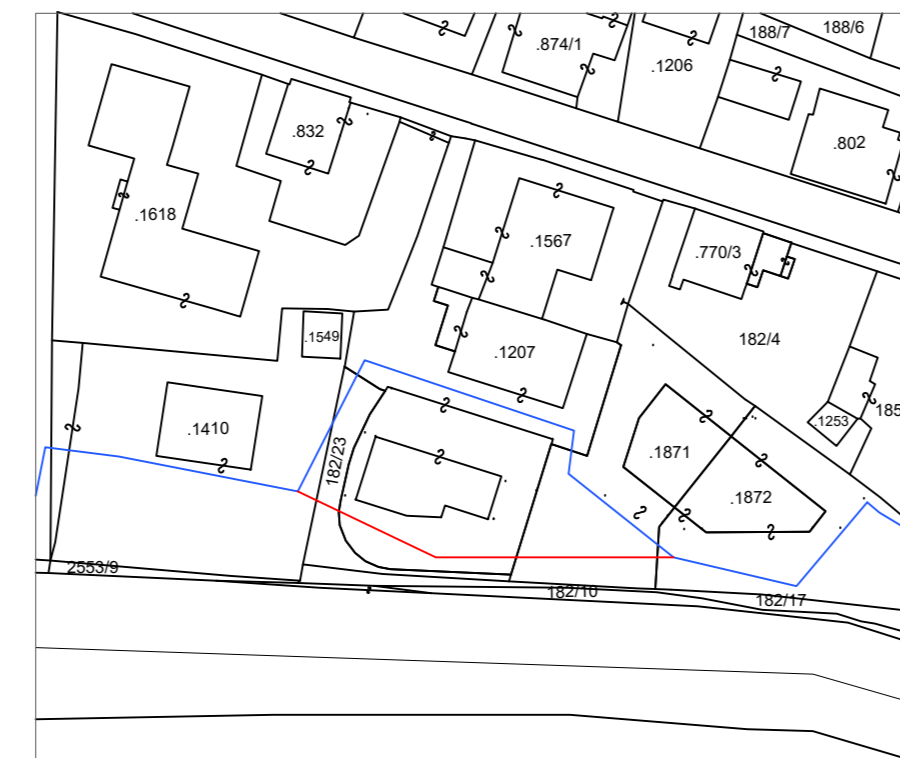
Variatione - Änderung - mudazion

3



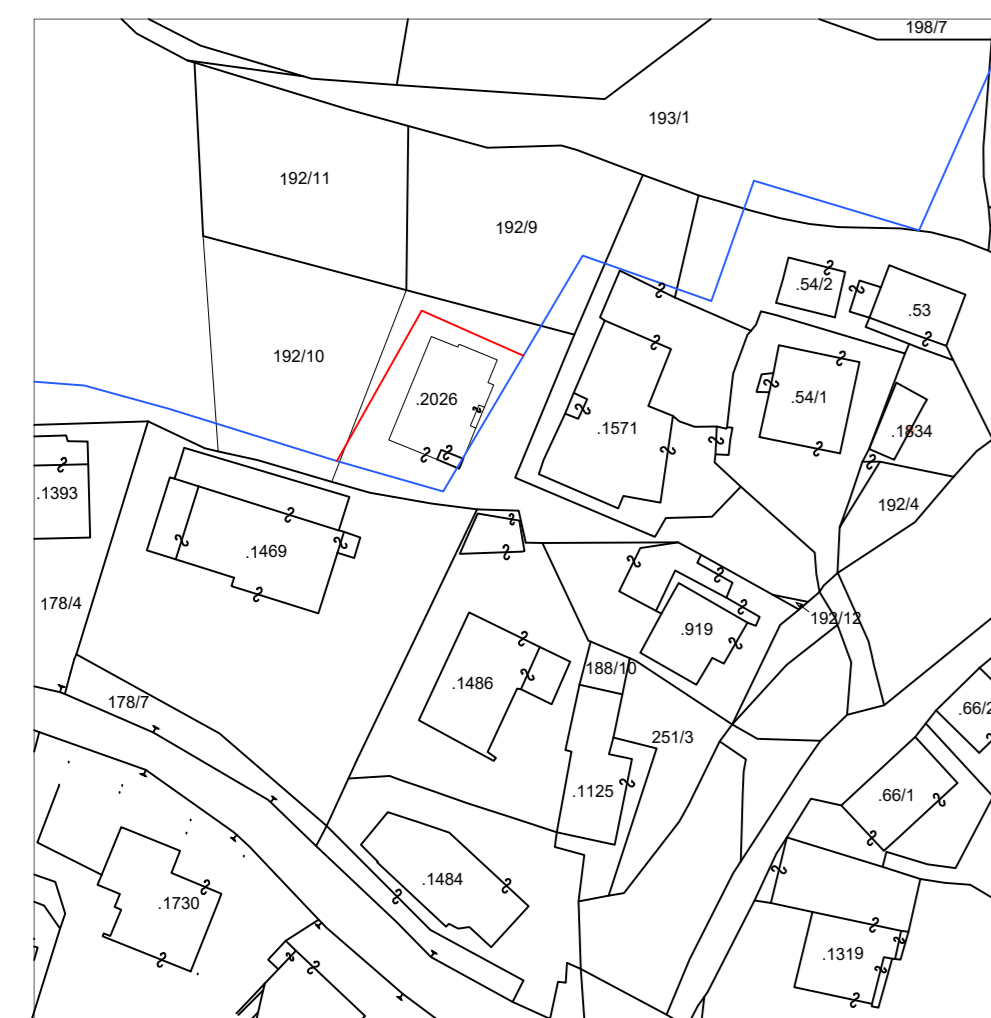
Variatione - Änderung - mudazion

4



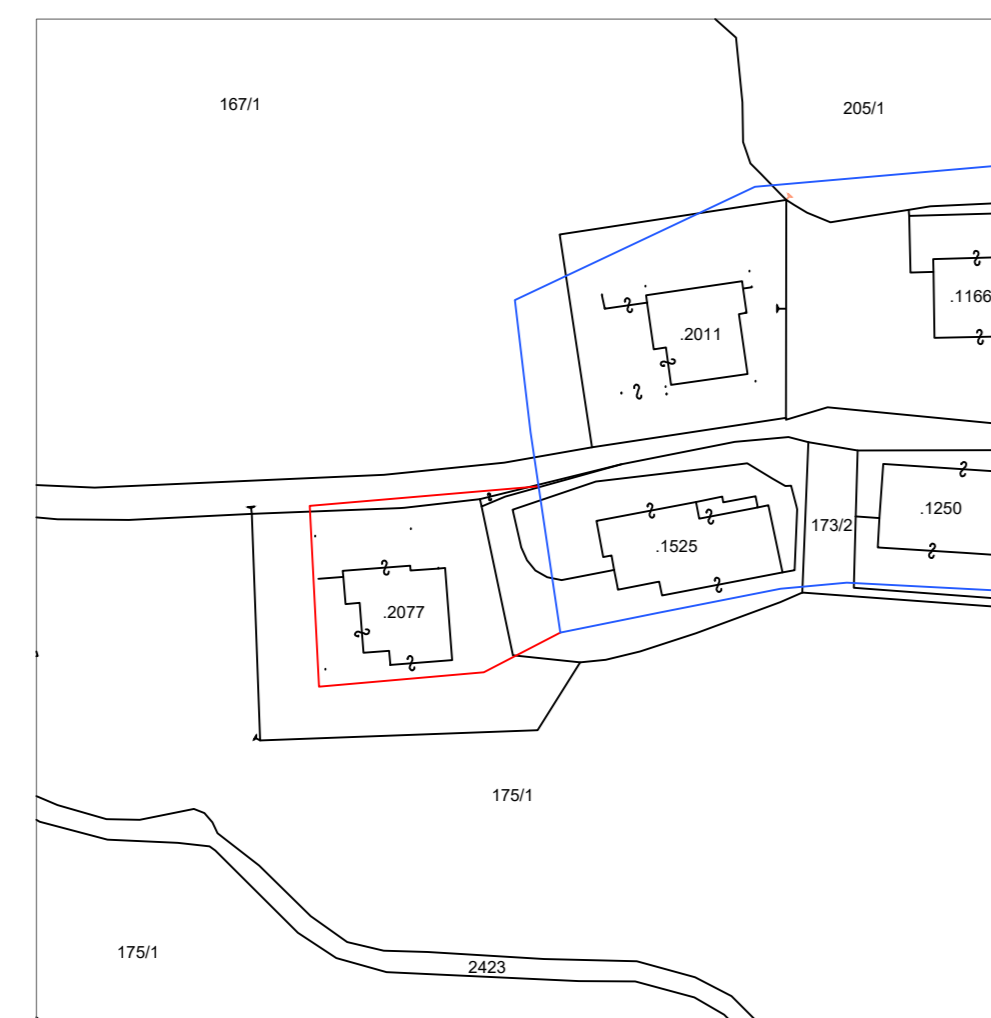
Variatione - Änderung - mudazion

5



Variatione - Änderung - mudazion

6



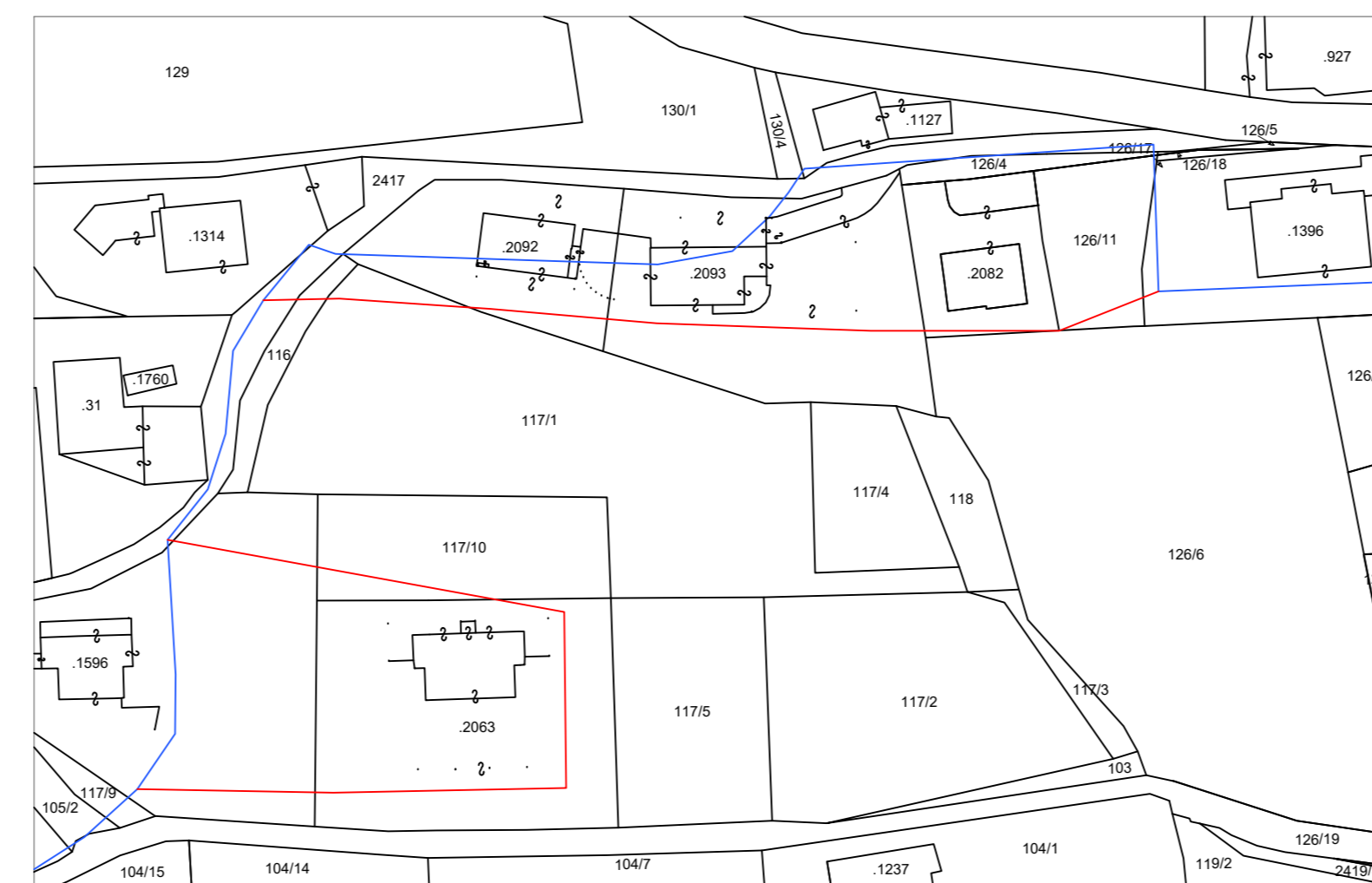
Variatione - Änderung - mudazion

7




Variatione - Änderung - mudazion

8



Variatione - Änderung - mudazion

9 e - und - y 10



delimitazione del centro edificato approvata con deliberazione del consiglio comunale n. 77 di data 22.10.2010.

Abgrenzung der verbauten Ortschaft, genehmigt mit Gemeinderatsbeschluss Nr. 77 vom 22.10.2010.

delimitazioni di zenter frabrica dat pro con deliberazioni di cunseil chemunel n. 77 di 22.10.2010.

correzione della delimitazione in seguito alla edificazione degli ultimi 5 anni.

Anpassung der Abgrenzung aufgrund der Bebauung der letzten 5 Jahre.

corezion dla delimitazion di zenter frabrica aldo dia edificazion di ultimi 5 ani.

COMUNE DI ORTISEI - GEMEINDE ST.ULRICH
UFFICIO TECNICO BAUAMT

CHEMUN DE URTIJEI
UFIZE TECHICH

PROVINCIA AUTONOMA DI BOLZANO - ALTO ADIGE - AUTONOME PROVINZ BOZEN - SÜDTIROL - PROVINȚA AUTONOMA DE BULSAN - ADEJ AUT

PERIMETRAZIONE DEL CENTRO EDIFICATO. ABGRENZUNG DES VERBAUTEN ORTSKERNES.

DELIMITAZION DL ZENTER FRABICA.

Art.12 L.P./L.G. 15.04.1991 Nr.10

tabola - Tafel
desènt
1

ESTRATTO MAPPA E PLANIMETRIA
MAPPENAUZUG UND LAGEPLAN
ESTRAT DALA MAPA Y PLANTA

IL TECNICO COMUNALE
DER GEMEINDETECHNIKER
L. TECHNICH CHEMUNEL
geom. Wolfgang Musserer

C.C.
K.C.
C.C.
p.f.
G.p.
p.f.

IL SINDACO - DER BÜRGERMEISTER
L. AMBOLD
dott. Tobin Moroder

scala - Maßstab
scala
1: 1000 - 1:5000

data - Datum
data
GENNAIO - JANNUAR - JENÈ 2016

pratica - Akt
pratica
4 - 2015